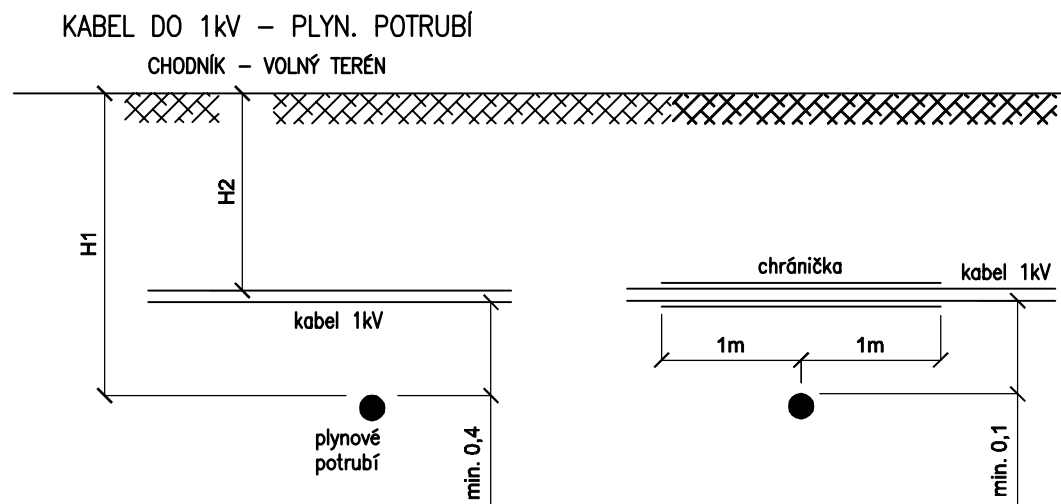
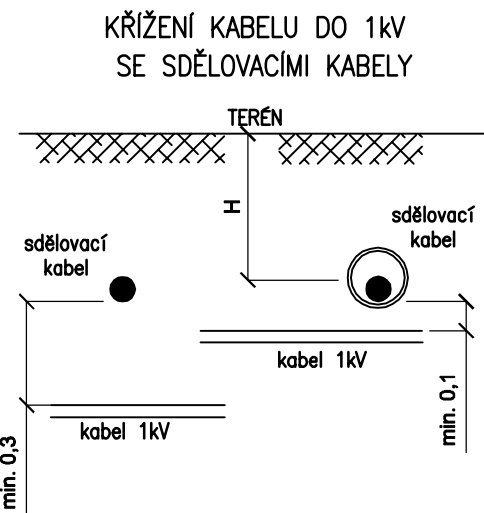
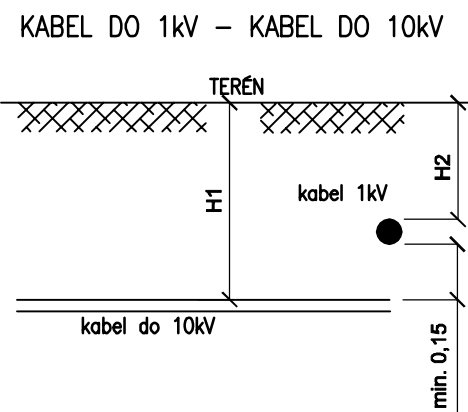
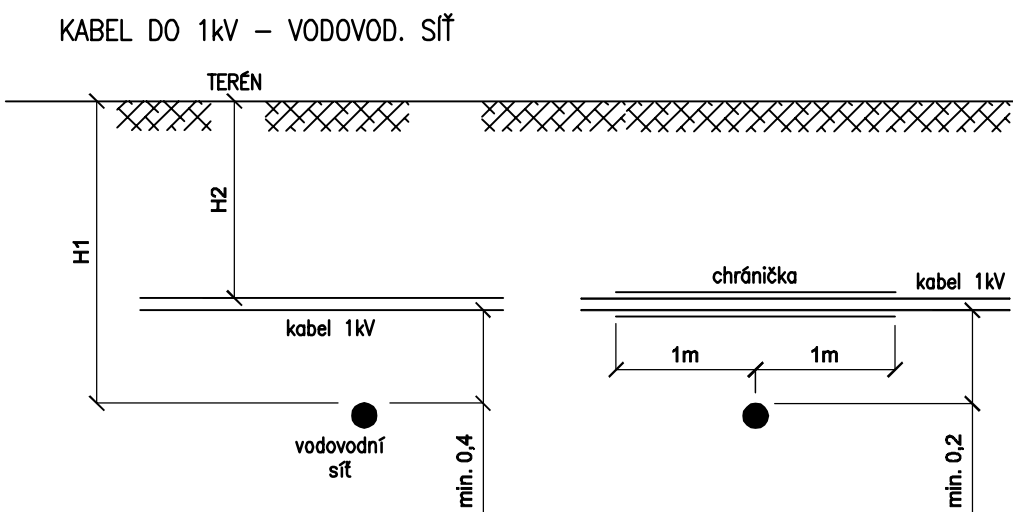
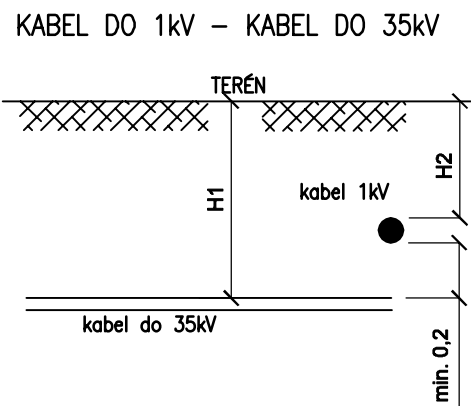
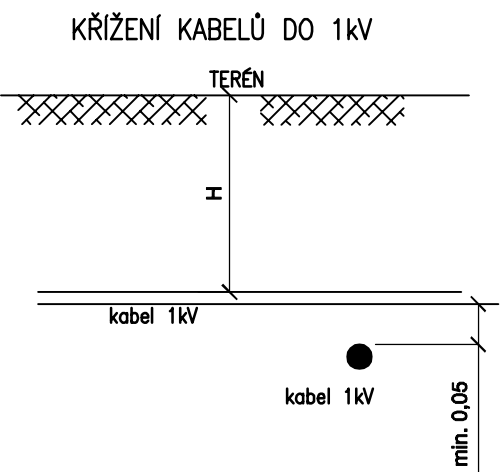



DOVOLENÉ SVISLÉ VZDÁLENOSTI PŘI KŘÍŽENÍ PODZEM. SÍTÍ V (m)
DLE ČSN 73 6005, Tab. A.2



REVIZE:	PŘEDMĚT ZMĚNY:	VYPRACOVAL:	DATUM:
1			
2			
3			

<div>OBJEDNATEL:</div> <div></div> <div>Město Nový Bydžov Masarykovo náměstí 1 504 01 Nový Bydžov</div>	<div>NÁZEV AKCE:</div> <div>CYKLOSTEZKA NOVÝ BYDŽOV - PZ ZÁBĚDOV</div>					
	<div>ČÁST / STAVEBNÍ OBJEKT:</div> <div>SO 401 - PŘELOŽKA VEŘEJNÉHO OSVĚTLENÍ</div>					
	<div>PŘÍLOHA:</div> <div>DOVOLENÉ VZDÁLENOSTI</div>					
<div>ZHOTOVITEL:</div> <div></div> <div>M - PROJEKCE s.r.o. Resslova 956 500 02 Hradec Králové www.m-projekce.cz</div>	<div>ZODP. PROJEKTANT:</div> <div>Ing. T.SRBA</div>		<div></div>		<div>PARÉ:</div>	
	<div>VYPRACOVAL:</div> <div>Ing. T.SRBA</div>		<div></div>			
	<div>KONTROLA:</div> <div>Ing. T.SRBA</div>		<div></div>			
	<div>MĚŘÍTKO:</div> <div>-</div>		<div>Č. ZAKÁZKY:</div> <div>20-018-03</div>			
	<div>STUPEŇ:</div> <div>DUSP+PDPS</div>		<div>DATUM:</div> <div>07/2020</div>		<div>ČÁST:</div> <div>D.1.4</div>	
	<div>PŘÍLOHA:</div> <div>7</div>					